

# Region Main-Rhön (3)

## Gebietskulisse Freiflächen-Photovoltaikanlagen






Fachkarte 3:

Wald und Landwirtschaft




### Flächen mit sehr hohem Raumwiderstand

 Naturwaldreservat und Naturwaldfläche




### Flächen mit hohem Raumwiderstand

-  Schutzwald  
Bannwald
-  Wald mit besonderer Bedeutung gemäß Waldfunktionsplan
-  Sonstiger Wald / Gehölz
-  Landwirtschaftliche Böden mit sehr hoher natürlicher Ertragsfähigkeit (Acker- oder Grünlandzahl > 75)
-  Sonderkultur Weinbau

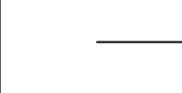
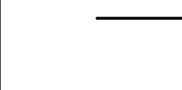

### Flächen mit mittlerem Raumwiderstand

-  Landwirtschaftliche Böden mit hoher natürlicher Ertragsfähigkeit (Acker- oder Grünlandzahl 61 - 75)
-  Sonderkultur Obstplantage / Obst- und Beerenobstbestände
-  Sonderkultur Baumschule

### Zusätzliche Darstellungen

-  Gewässer
-  Rechtskräftige Bauleitplanung, Tatsächliche Nutzung gemäß ALKIS
-  Infrastruktur: Schienenweg, Bundes-, Landes- und Kreisstraße sowie Bundesautobahn, Binnenschiffahrtsstraße, Flugplatz

### Verwaltungsgrenzen

-  Gemeindegrenze
-  Kreisgrenze
-  Regionsgrenze

Maßstab 1:100.000



Kartographie: Regierung von Unterfranken - Sachgebiet 24

Stand: 22. Februar 2022

Datenquelle: © Bayerische Vermessungsverwaltung:  
- Bodenschätzung  
- ALKIS (Tatsächliche Nutzung)  
© Bayerische Forstverwaltung:  
- Naturbilder  
- Waldfunktionsplan  
Reg. v. Ufr.: Rauminformationssystem  
© GeoBasis-DE / BKG 2016

